РАЗРАБОТКА СОВРЕМЕННЫХ ЦИФРОВЫХ РЕШЕНИЙ, ПРЕДНАЗНАЧЕННЫХ ДЛЯ ОБЕСПЕЧЕНИЯ ВОЗМОЖНОСТИ ДИСТАНЦИОННОГО ОЗНАКОМЛЕНИЯ С АЛБАЗИНСКОЙ ЭКСПОЗИЦИЕЙ АМУРСКОГО ОБЛАСТНОГО КРАЕВЕДЧЕСКОГО МУЗЕЯ

Чупраков М.В., магистрант 1 курса

Научный руководитель:

Еремин И.Е., д-р техн. наук, профессор кафедры ИиУС

ФГБОУ ВО «Амурский государственный университет»

Этапы исследования

- Изучить Албазинскую экспозицию Амурского краеведческого музея
- Оцифровать экспозицию
- Реализовать виртуальную панораму экспозиции
- Реализовать возможность просмотра информации об имеющихся объектах экспозиции

Панорама Албазинской экспозиции

Подробное описание объекта на панораме



Виртуальная панорама

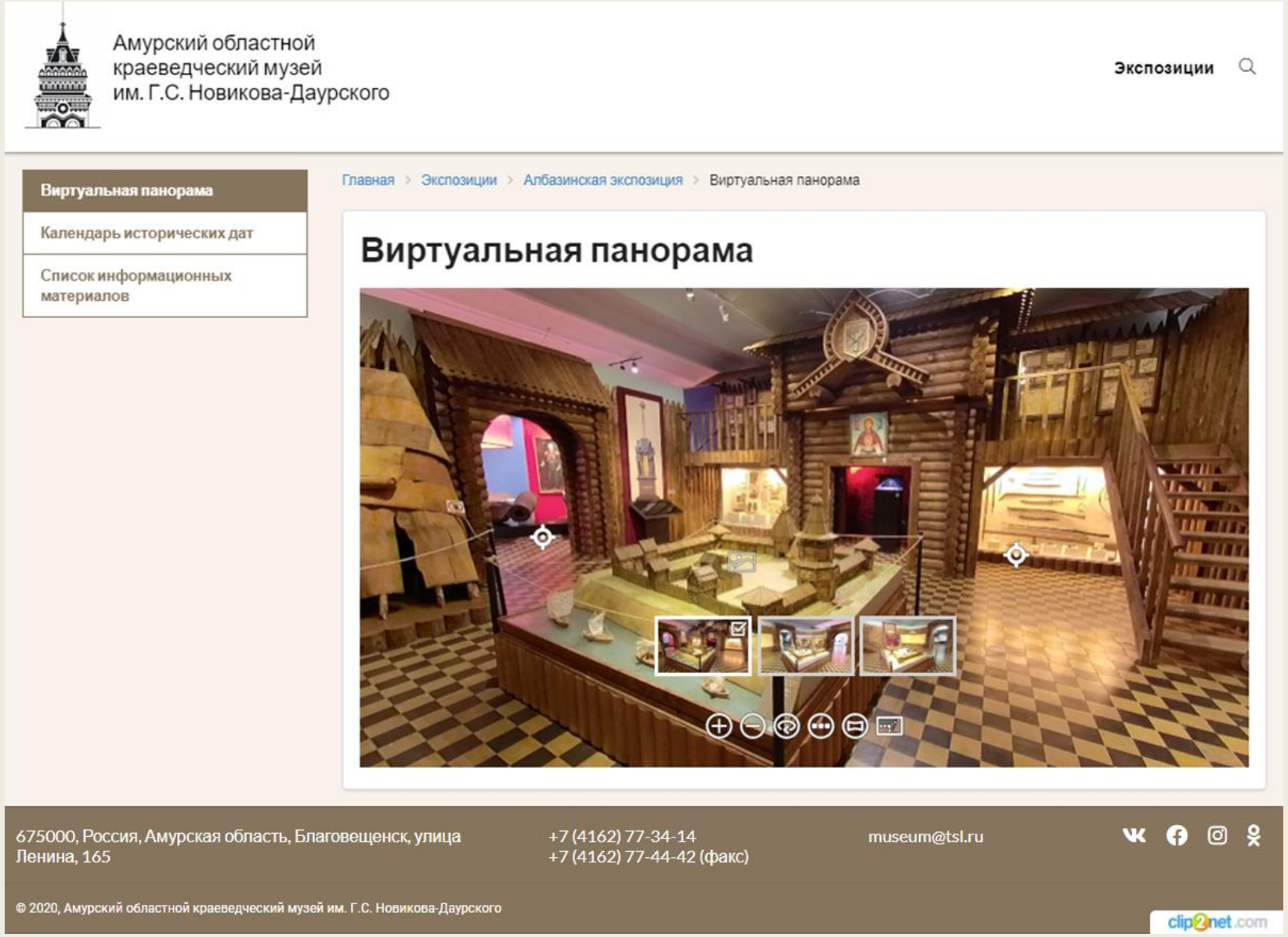

Календарь исторических дат.

Амурский областной
краеведческий музей
им. Г.С. Новикова-Даурского

Экспозиции

Виртуальная панорама

Календарь исторических дат

Список информационных материалов

Главная > Экспозиции > Албазинская экспозиция > Календарь исторических дат

Календарь исторических дат

Дата	Событие
1689	Московское государство и Цинская Империя заключили Нерчинский договор, согласно которому русские должны были оставить приамурские земли. До середины XIX столетия Приамурье было своеобразной буферной зоной между двумя государствами.
07.1685	Состоялось первое серьезное столкновение албазинцев с маньчжурами.
1649-1650	русский первопроходец Ерофей Павлович Хабаров с отрядом казаков совершил поход через реку Олекму на Амур. Он занял городок дауров Албазин и основал на его месте Албазинский острог.

675000, Россия, Амурская область, Благовещенск, улица Ленина, 165
+7 (4162) 77-34-14
+7 (4162) 77-44-42 (факс)
museum@tsl.ru

© 2020, Амурский областной краеведческий музей им. Г.С. Новикова-Даурского

clip2net.com
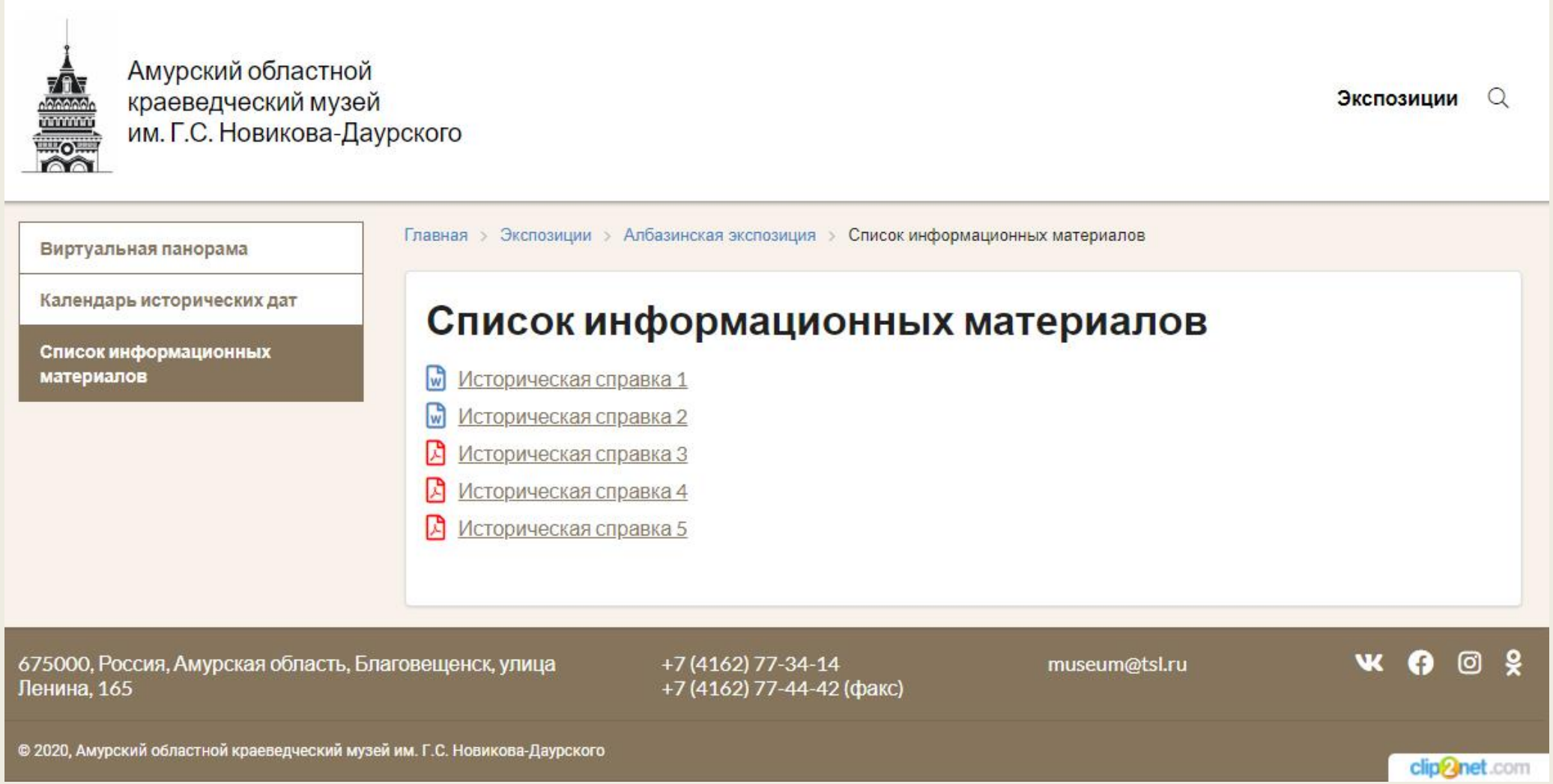
Список информационных материалов.